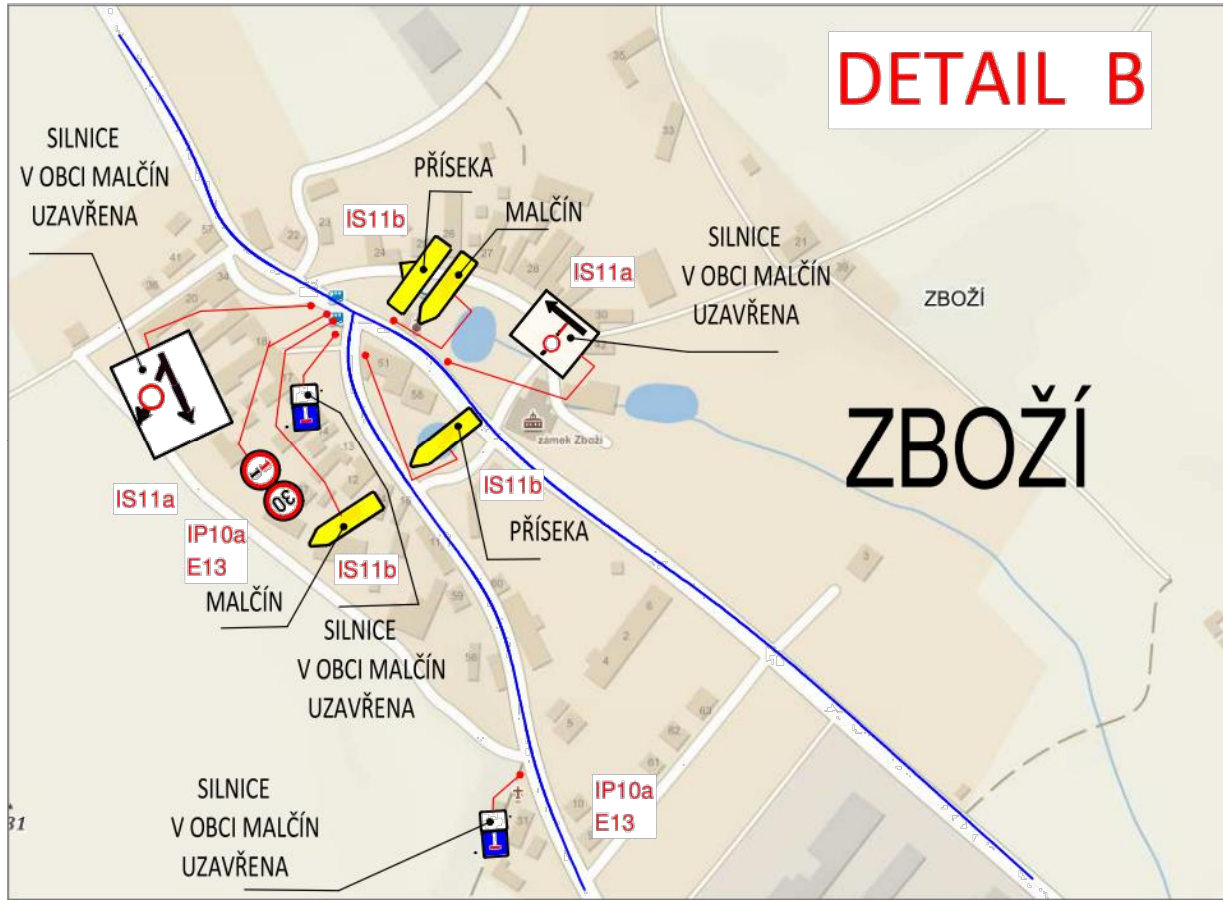
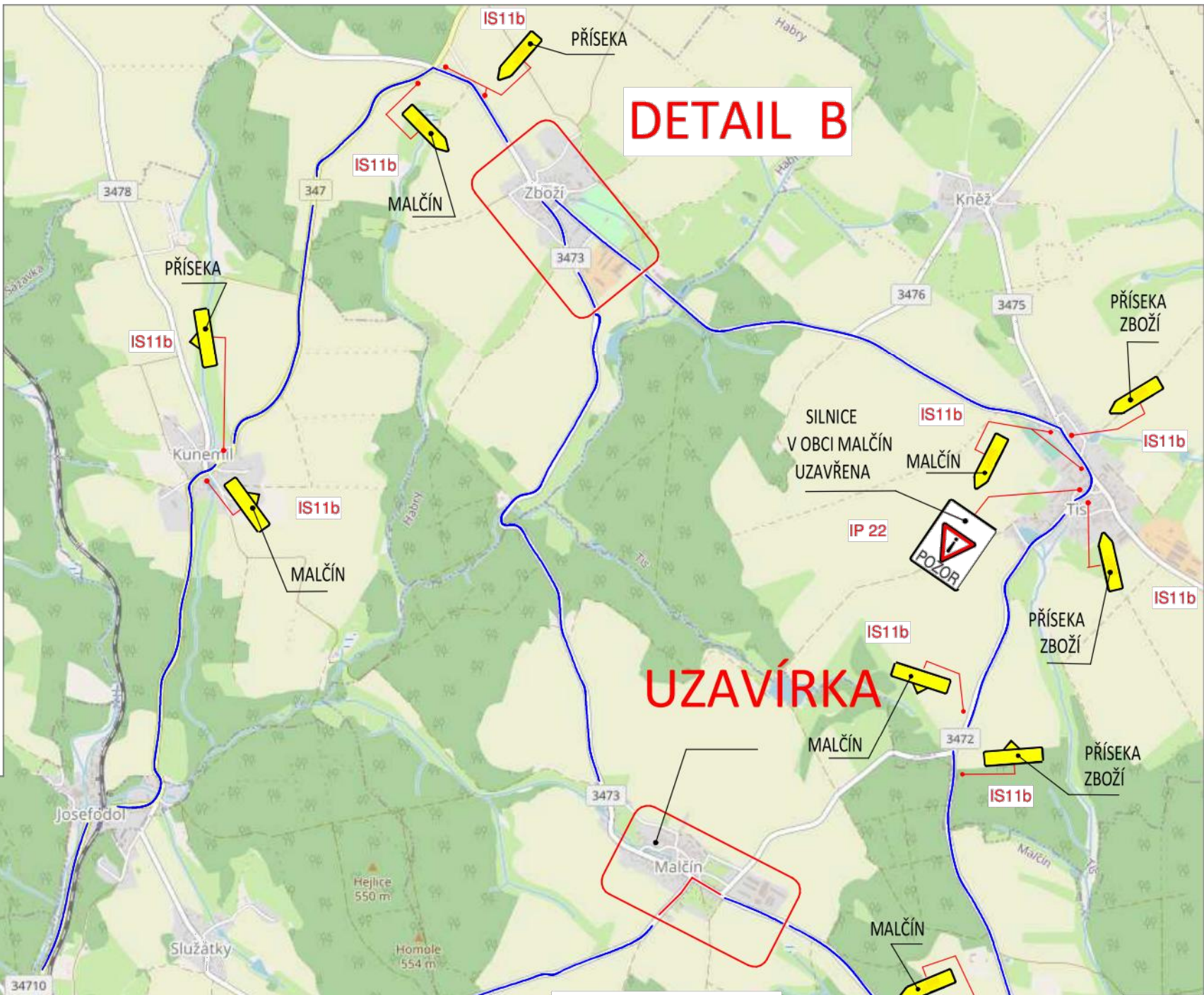


UZAVÍRKA SILNICE V OBCI MALČÍN - I. ETAPA

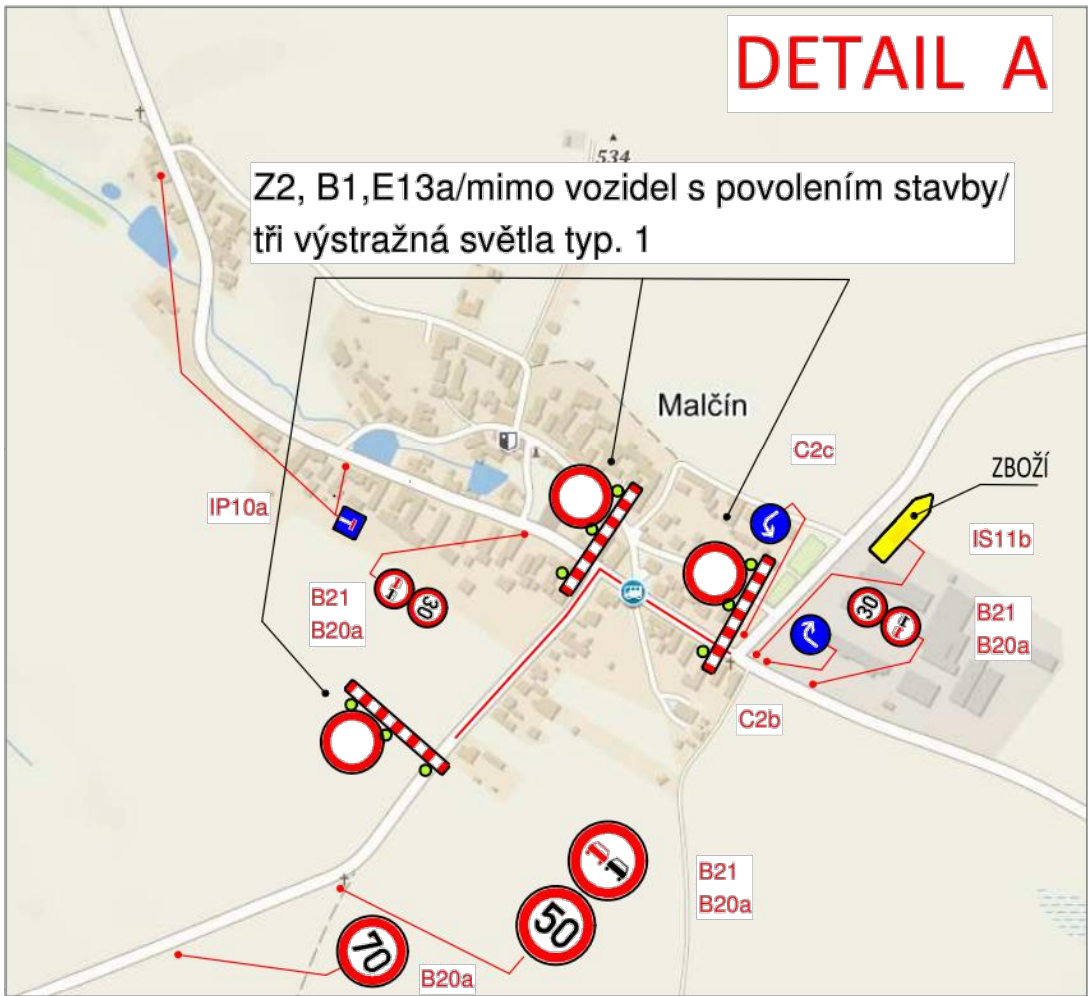
DETAIL B



DETAIL B



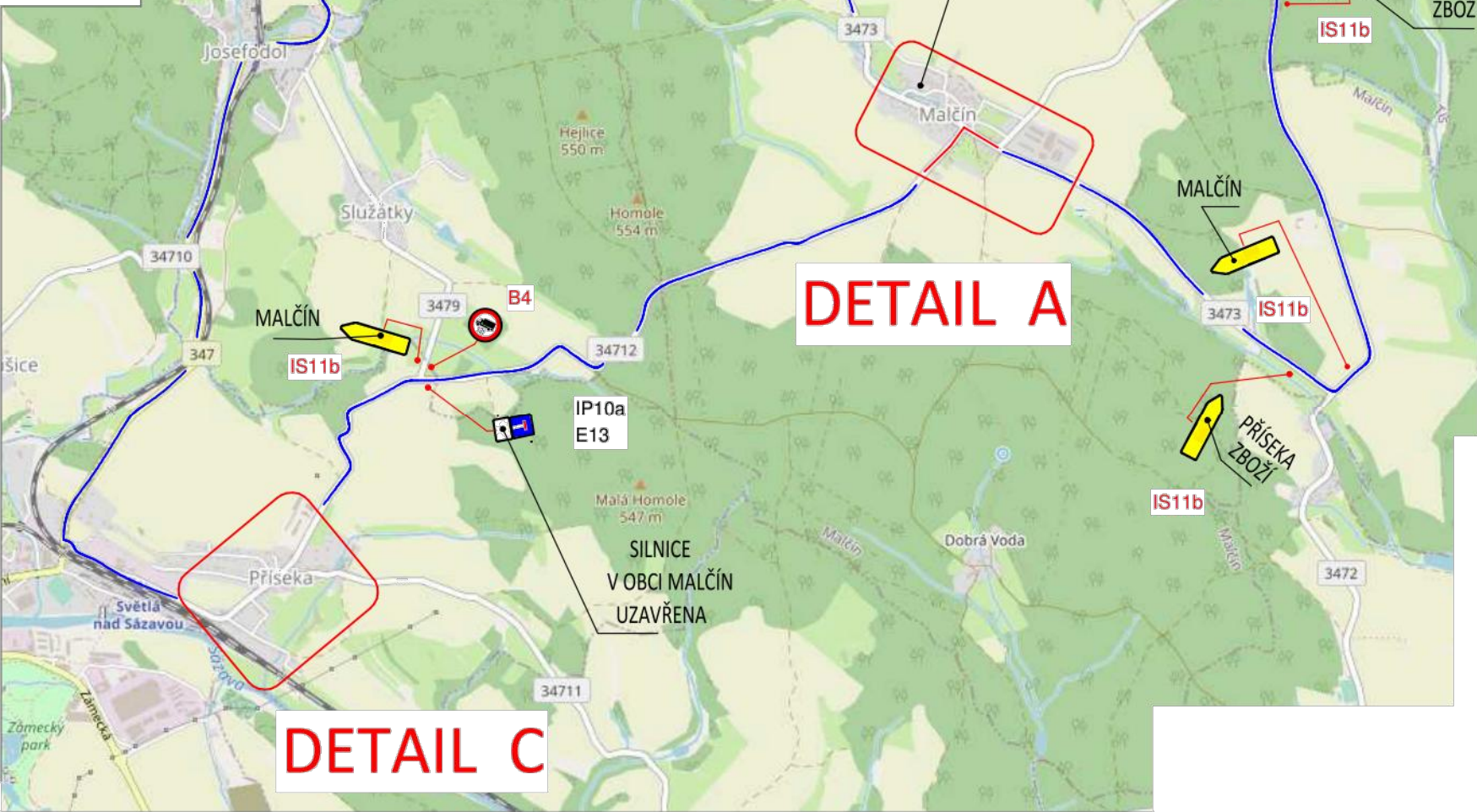
DETAIL A



DETAIL C



DETAIL A



DETAIL C

LEGENDA:

- OBJÍŽDKA PRO VŠECHNA VOZIDLA
DÉLKA OBJÍZDNÉ TRASY 28 KM
- UZAVÍRKA SILNICE III/34712

ROZPISKA DOPRAVNÍHO ZNAČENÍ:

- B1+Z2 - 3X
- Souprava tří světél - 3x
- IP10a,E13 - 3x
- B21a - 4x
- IP22 - 5x
- E7b - 2x
- IS11a - 3x
- IS11b - 18x
- C2c - 1x
- C2b - 1x
- IP10a - 2x
- B20a "70" - 1x
- B4 - 2x

Poznámka:

Stávající dopravní značení v prostoru dopravního omezení, které bude v rozporu s dopravní situací, musí být zakryto nebo upraveno ve smyslu přechodného dopravního značení.

ODP.PROJEKTANT	VYPRACOVAL	KONTROLOVAL	HIP	 <div>Havlíčkův Brod s.r.o. Průmyslová 941 580 01 Havlíčkův Brod</div> <div>PROJEKTOVÁNÍ INŽENÝRSKÝCH STAVEB tel./fax: 569 400 525, tel.: 602 234 377 e-mail: marek@dmchb.cz</div>	
ing.J.MAREK	M. KRUPÍČKA	ing.P.BLÁHA	ing.J.MAREK		
OBEC : MALČÍN		OKRES : HAVLÍČKŮV BROD			
KRAJ : VYSOČINA					
INVESTOR : KRAJ VYSOČINA, OBEC MALČÍN					
<i>III/3473 a III/34712 Malčín - průtah</i>				DATUM	02/2021
				STUPEŇ PD	DUSP+PDPS
				Č. ZAKÁZKY	20007
				MĚŘITKO	
				ČÁST DOKUM.	Č. VÝKRESU
<i>SITUACE DIO ETAPA I.</i>				<i>D.5.1</i>	<i>2</i>

SITUACE DIO ETAPA I.